

UCHWAŁA NR 47/XXXVII/2018
RADY GMINY ŻABIA WOLA
z dnia 25 września 2018 roku

w sprawie przystąpienia do sporządzenia miejscowego planu zagospodarowania przestrzennego Gminy Żabia Wola obejmującego działki o nr ew. 160/2, 160/3, 160/4, 160/5, 160/6, 160/7, 178 położone w miejscowości Zalesie

Na podstawie art. 18 ust. 2 pkt 5 ustawy z dnia 8 marca 1990r. o samorządzie gminnym (Dz. U. z 2018r., poz. 994 z późn. zm.) i art. 14 ust. 1 i 2 ustawy z dnia 27 marca 2003r. o planowaniu i zagospodarowaniu przestrzennym (Dz. U. z 2017r., poz. 1073 z późn. zm.) Rada Gminy Żabia Wola uchwała, co następuje:

§ 1. Przystępuje się do sporządzenia miejscowego planu zagospodarowania przestrzennego Gminy Żabia Wola obejmującego działki o nr ew. 160/2, 160/3, 160/4, 160/5, 160/6, 160/7, 178 położone w miejscowości Zalesie.

§ 2. Granice obszaru objętego planem są określone na załączniku graficznym stanowiącym integralną część niniejszej uchwały.


§ 3. Wykonanie uchwały powierza się Wójtowi Gminy Żabia Wola.

§ 4. Uchwała wchodzi w życie z dniem podjęcia.

przewodniczącym
względem prawnym
RADCA PRAWNY
Marcin Hemerling
WA - 6790

PRZEWODNICZĄCY RADY

Roman Olczak



Załącznik graficzny nr 1 do
 Uchwały Nr 47/XXXVII/2018
 Rady Gminy Żabia Wola
 z dnia 25 września 2018r.
 wycinek z mapy ewidencyjnej

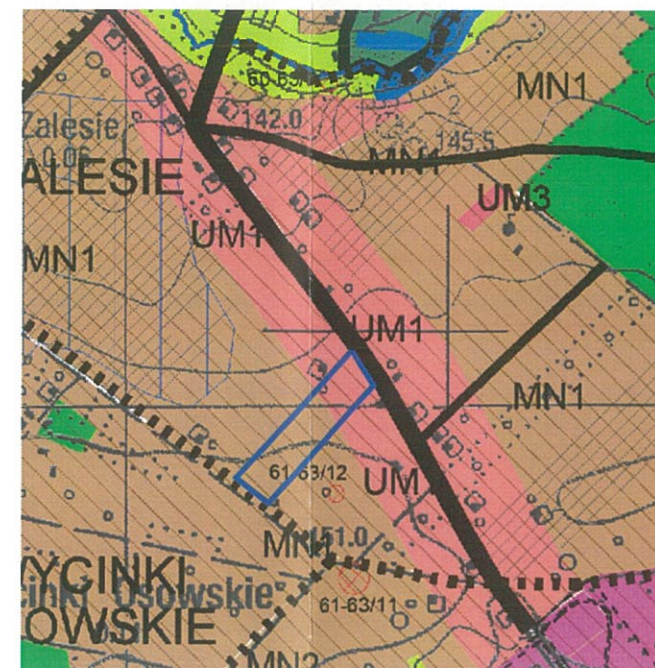
miejsowość Zalesie - działki nr ew. 160/2,
 160/3, 160/4, 160/5, 160/6, 160/7, 178

skala 1:4000


OZNACZENIA:


 granica obszaru objętego projektem planu miejscowego

WYRYS ZE STUDIUM UWARUNKOWAŃ I KIERUNKÓW
 ZAGOSPODAROWANIA PRZESTRZENNEGO GMINY ŻABIA WOLA



STREFY FUNKCJONALNE POLITYKI PRZESTRZENNEJ:

 obszary zabudowy usługowo – mieszkaniowej

 obszary skupionego osadnictwa mieszkaniowego i istniejącej zabudowy zagrodowej z możliwością realizacji podstawowych usług

PRZEWODNICZĄCY RADY

Roman Olczak