

UCHWAŁA NR 89/XVI/2019
RADY GMINY ŻABIA WOLA
z dnia 27 listopada 2019 roku

**w sprawie przystąpienia do sporządzenia miejscowego planu zagospodarowania przestrzennego
Gminy Żabia Wola obejmującego działkę nr 183/2 położoną w miejscowości Musuły**

Na podstawie art. 18 ust. 2 pkt 5 ustawy z dnia 8 marca 1990r. o samorządzie gminnym (Dz. U. z 2019r., poz. 506 z późn. zm.) i art. 14 ust. 1, 2 ustawy z dnia 27 marca 2003r. o planowaniu i zagospodarowaniu przestrzennym (Dz. U. z 2018r. poz. 1945 z późn. zm.) w związku z art. 40a ust. 3 ustawy z dnia 28 września 1991r. o lasach (Dz. U. z 2018r., poz. 2129 z późn. zm.). Rada Gminy Żabia Wola uchwala co następuje:

§ 1. Przystępuje się do sporządzenia miejscowego planu zagospodarowania przestrzennego gminy Żabia Wola obejmującego działkę nr 183/2 położoną w miejscowości Musuły.

§ 2. Granice obszaru objętego planem są określone na załączniku graficznym stanowiącym integralną część niniejszej uchwały.

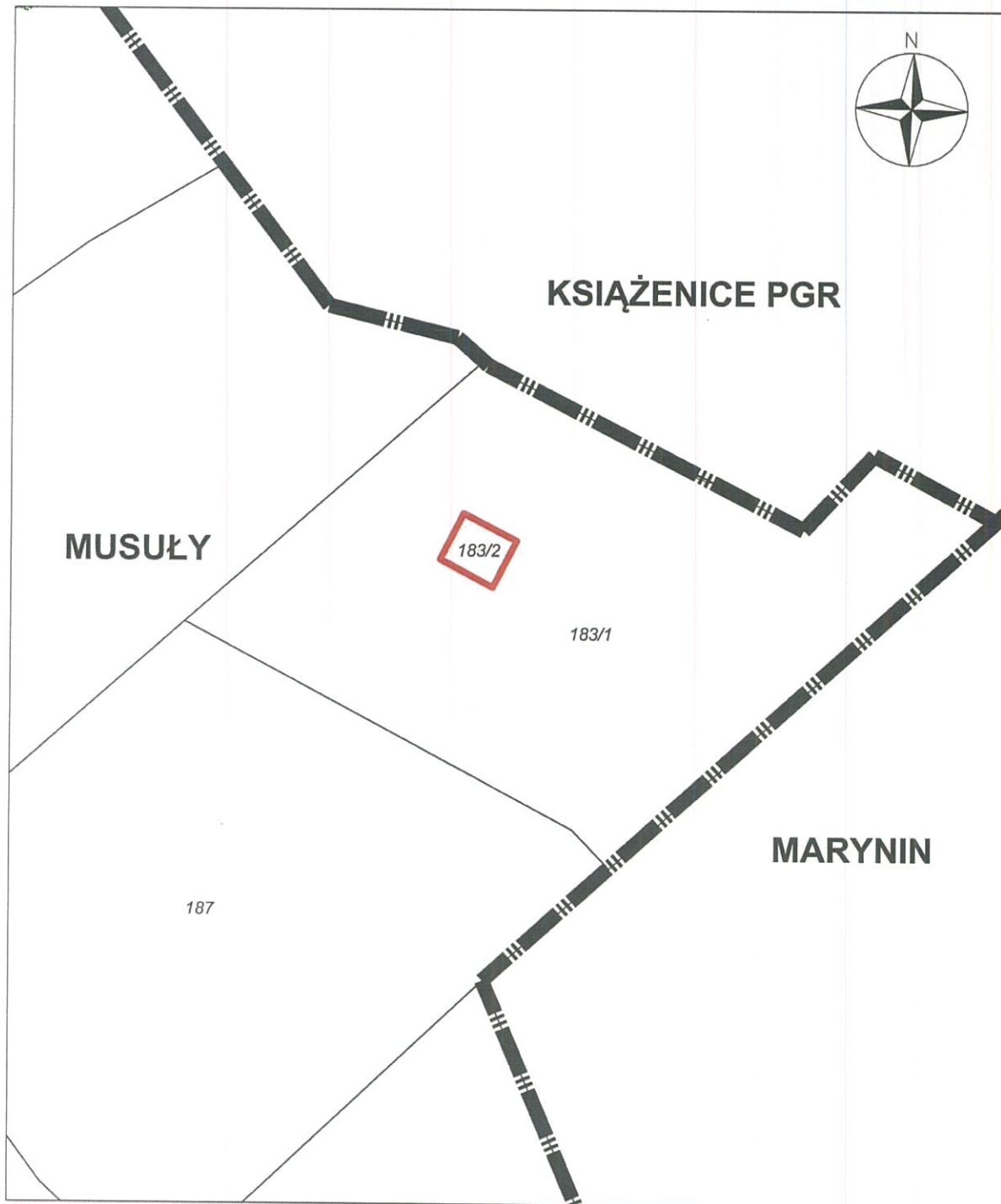
§ 3. Wykonanie uchwały powierza się Wójtowi Gminy Żabia Wola.

§ 4. Uchwała wchodzi w życie z dniem podjęcia.

PRZEWODNICZĄCY RADY

Anna Filipowicz

Akceptacja formalno-prawna
Dominika Palińska
Radca Prawny
W.A. 808
Dnia Żabia Wola




Załącznik graficzny nr 1 do
 Uchwały Nr 89/XVI/2019
 Rady Gminy Żabia Wola
 z dnia 27 listopada 2019 roku
 wycinek z mapy ewidencyjnej

miejsowość Musuły - działka nr ew. 183/2

skala 1:5000


OZNACZENIA:

-  granica obszaru objętego projektem planu miejscowego

**WYRYS ZE STUDIUM UWARUNKOWAŃ I KIERUNKÓW
 ZAGOSPODAROWANIA PRZESTRZENNEGO
 GMINY ŻABIA WOLA**



RE - strefa ekologiczna terenów otwartych, terenów produkcji leśnej oraz terenów rekreacyjnych

-  obszary lasów przeznaczone do zagospodarowania leśnego w oparciu o operaty urzędzeniowe lasu oraz plany ochrony rezerwatów

PRZEWODNICZĄCY RADY

Anna Filipowicz