

**Uchwała Nr 61/XLIV/2010**  
**Rady Gminy Żabia Wola**  
**z dnia 26 października 2010 roku**

W sprawie: przystąpienia do sporządzenia zmiany miejscowych planów zagospodarowania przestrzennego gminy Żabia Wola

Na podstawie art. 18 ust.2 pkt 5 ustawy z dnia 8 marca 1990 roku o samorządzie gminnym (Dz. U. z 2001 roku Nr 142, poz. 1591 z późn. zm.) oraz art. 14 ust. 1 i 2 ustawy z dnia 27 marca 2003 roku o planowaniu i zagospodarowaniu przestrzennym (Dz. U. Nr 80, poz. 717 z późn. zm.) Rada Gminy Żabia Wola uchwala, co następuje:

§ 1

1. Przystępuje się do sporządzenia zmiany miejscowych planów zagospodarowania przestrzennego gminy Żabia Wola zatwierdzonych uchwałami:
  - Nr 37/2000 Rady Gminy w Żabiej Woli z dnia 27 kwietnia 2000r. (Dziennik Urzędowy Województwa Mazowieckiego Nr 69 poz. 717 z dnia 29 czerwca 2000r.) oraz Nr 48/2003 Rady Gminy Żabia Wola z dnia 28 sierpnia 2003 roku (Dziennik Urzędowy Województwa Mazowieckiego Nr 285, poz. 7526 z dnia 13 listopada 2003 r.) obejmującego miejscowości: Stara Bukówka, Bolesławek, Ciepłe, Ciepłe A, Grzegorzewice, Grzmiąca, Jastrzębnik, Lasek, Lisówek, Oddział, Pieńki Słubickie, Pieńki Zarębskie, Piotrkowice, Petrykozy, Redlanka, Rumianka, Słubica Dobra, Słubica Wieś, Władysławów, Józefina oraz fragmenty miejscowości: Nowa Bukówka, Grzymek, Musuły, Słubica A, Słubica B, Ojrzanów Towarzystwo;
  - Nr 38/2000 Rady Gminy w Żabiej Woli z dnia 27 kwietnia 2000r. (Dziennik Urzędowy Województwa Mazowieckiego Nr 69 poz. 715 z dnia 29 czerwca 2000r.) oraz Nr 48/2003 Rady Gminy Żabia Wola z dnia 28 sierpnia 2003 roku (Dziennik Urzędowy Województwa Mazowieckiego Nr 285, poz. 7526 z dnia 13 listopada 2003 r.) obejmującego miejscowość Przeszkoda oraz fragmenty miejscowości: Huta Żabiowska, Siostrzeń.
  - Nr 39/2000 Rady Gminy w Żabiej Woli z dnia 27 kwietnia 2000r. (Dziennik Urzędowy Województwa Mazowieckiego Nr 69 poz. 716 z dnia 29 czerwca 2000r.) oraz Nr 48/2003 Rady Gminy Żabia Wola z dnia 28 sierpnia 2003 roku (Dziennik Urzędowy Województwa Mazowieckiego Nr 285, poz. 7526 z dnia 13 listopada 2003 r.) obejmującego miejscowość Bartoszkówka oraz fragment miejscowości Skuły.
2. Granice terenów objętych zakresem zmiany planów określa załącznik graficzny Nr 1 przedstawiony na mapie ewidencyjnej.

§ 2

Dopuszcza się etapowe sporządzanie i uchwalanie zmiany planów dla terenów objętych uchwałą z zachowaniem obowiązującej procedury.

§ 3

Wykonanie uchwały powierza się Wójtowi Gminy Żabia Wola.

§ 4

Uchwała wchodzi w życie z dniem podjęcia.

PRZEWODNICZĄCY RADY

Miroslaw Bieganski

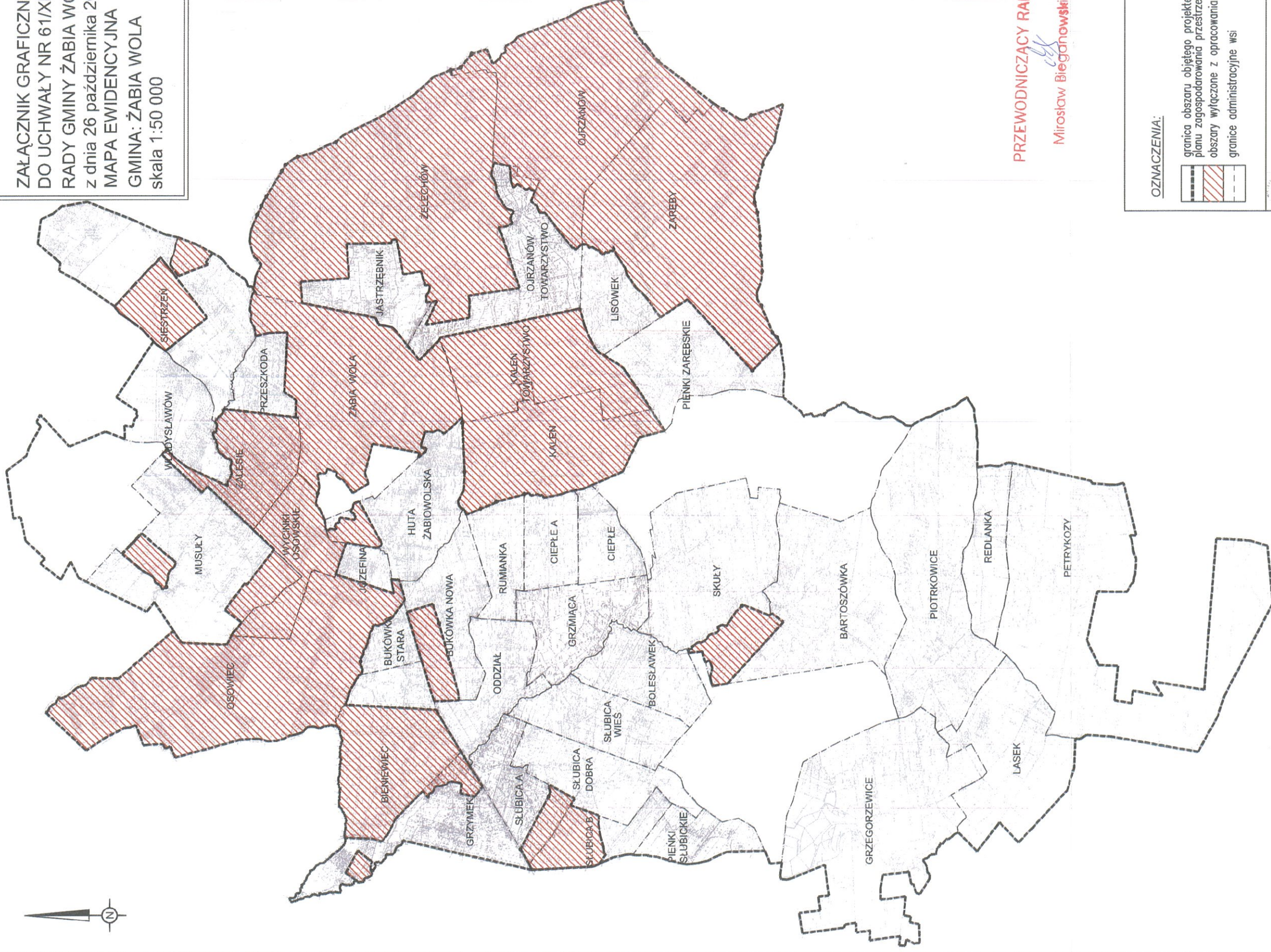
Sprawdzona p.o.

względem prawnym

RADCA PRAWNY

Jerzy Nowakowski  
Wa 1368

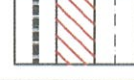
ZALĄCZNIK GRAFICZNY  
DO UCHWAŁY NR 61/XLIV/ 2010  
RADY GMINY ŻABIA WOLA  
z dnia 26 października 2010 roku  
MAPA EWIDENCYJNA  
GMINA: ŻABIA WOLA  
skala 1:50 000



PRZEWODNICZĄCY RADY

Miroslaw Bieganowski

OZNACZENIA:



granica obszaru objętego projektem miejscowego  
planu zagospodarowania przestrzennego  
obszary wyłączone z opracowania  
granice administracyjne wsi



PRACOWNIA USŁUGOWA - PROJEKTOWA, ZBIORU WYKONANEGO "MOCNIEJ ŻABIA WOLA"  
w Maczysławie z siedzibą w Maczysławie

**Uchwała Nr 1/XVI/2016**  
**Rady Gminy Żabia Wola**  
**z dnia 26 stycznia 2016 r.**

**w sprawie zmiany uchwały Nr 61/XLIV/2010 Rady Gminy Żabia Wola z dnia 26 października 2010r.  
w sprawie przystąpienia do sporządzenia zmiany miejscowych planów zagospodarowania  
przestrzennego Gminy Żabia Wola**

Na podstawie art. 18 ust. 2 pkt. 5 ustawy z dnia 8 marca 1990 r. o samorządzie gminnym (Dz. U. z 2015 r., poz. 1515) oraz art. 14 ust. 1 ustawy z dnia 27 marca 2003 r. o planowaniu i zagospodarowaniu przestrzennym (Dz. U. z 2015 roku, poz. 199 ze zm.) Rada Gminy Żabia Wola uchwala, co następuje:

**§ 1**

W Uchwale Nr 61/XLIV/2010 Rady Gminy Żabia Wola z dnia 26 października 2010 r. wprowadza się następujące zmiany:

- 1) Tytuł Uchwały otrzymuje brzmienie „Uchwała Nr 61/XLIV/2010 Rady Gminy Żabia Wola z dnia 26 października 2010 roku w sprawie przystąpienia do sporządzenia miejscowych planów zagospodarowania przestrzennego gminy Żabia Wola”.
- 2) §1 Uchwały otrzymuje brzmienie:
  - „1. Przystępuje się do sporządzenia miejscowych planów zagospodarowania przestrzennego obejmujących fragment obszaru Gminy Żabia Wola.
  2. Miejscowe plany zagospodarowania przestrzennego sporządza się w obszarach:
    - 1) Obszar I - fragment miejscowości Grzegorzewice;
    - 2) Obszar II - fragment miejscowości Grzegorzewice;
    - 3) Obszar III - miejscowość Bartoszkówka w granicach administracyjnych;
    - 4) Obszar IV - miejscowość Ciepłe w granicach administracyjnych;
    - 5) Obszar V - miejscowość Ciepłe A w granicach administracyjnych;
    - 6) Obszar VI - miejscowość Grzmiąca w granicach administracyjnych;
    - 7) Obszar VII - fragment miejscowości Grzymek;
    - 8) Obszar VIII - fragment miejscowości Huta Żabiowska;
    - 9) Obszar IX - miejscowość Józefina w granicach administracyjnych;
    - 10) Obszar X - miejscowość Lasek w granicach administracyjnych;
    - 11) Obszar XI - miejscowość Lisówek w granicach administracyjnych;
    - 12) Obszar XII - fragment miejscowości Musuły;
    - 13) Obszar XIII - fragment miejscowości Nowa Bukówka;
    - 14) Obszar XIV - miejscowość Oddział w granicach administracyjnych;
    - 15) Obszar XV - fragment miejscowości Ojrzanów Towarzystwo;
    - 16) Obszar XVI - miejscowość Petrykozy w granicach administracyjnych;
    - 17) Obszar XVII - miejscowość Pieńki Słubickie w granicach administracyjnych;
    - 18) Obszar XVIII - miejscowość Pieńki Zarębskie w granicach administracyjnych;
    - 19) Obszar XIX - miejscowość Przeszkoda w granicach administracyjnych;
    - 20) Obszar XX - miejscowość Redlanka w granicach administracyjnych;
    - 21) Obszar XXI - miejscowość Rumianka w granicach administracyjnych;
    - 22) Obszar XXII - fragment miejscowości Siestrzeń;
    - 23) Obszar XXIII - fragment miejscowości Skuły;
    - 24) Obszar XXIV - fragment miejscowości Słubica A;
    - 25) Obszar XXV - fragment miejscowości Słubica B;

- 26) Obszar XXVI - miejscowość Słubica Dobra w granicach administracyjnych;
  - 27) Obszar XXVII - miejscowość Słubica Wieś w granicach administracyjnych;
  - 28) Obszar XXVIII - miejscowość Władysławów w granicach administracyjnych;
3. Granice obszarów objętych poszczególnymi planami określa Załącznik graficzny Nr 1 przedstawiony na mapie ewidencyjnej.”
- 3) Zmianie ulega Załącznik graficzny, który otrzymuje brzmienie jak Załącznik graficzny do niniejszej Uchwały.
  - 4) Uchyła się §2 Uchwały.

§ 2

Wykonanie uchwały powierza się Wójtowi Gminy Żabia Wola.

§ 3

Uchwała wchodzi z dniem podjęcia.

**PRZEWODNICZĄCY RADY**

*Roman Olczak*

*Magdalena Justyna Olszewska*  
WA - 10996  
RADCA PRAWNY



**Uchwała Nr 51/XX/2016**  
**Rady Gminy Żabia Wola**  
**z dnia 27 września 2016 r.**

w sprawie zmiany uchwały Nr 61/XLIV/2010 Rady Gminy Żabia Wola z dnia 26 października 2010r. w sprawie przystąpienia do sporządzenia zmiany miejscowych planów zagospodarowania przestrzennego Gminy Żabia Wola zmienionej Uchwałą Nr 1/XVI/2016 Rady Gminy Żabia Wola z dnia 26 stycznia 2016r.

Na podstawie art. 18 ust. 2 pkt. 5 ustawy z dnia 8 marca 1990 r. o samorządzie gminnym (Dz. U. z 2016 r., poz. 446) oraz art. 14 ust. 1 ustawy z dnia 27 marca 2003 r. o planowaniu i zagospodarowaniu przestrzennym (Dz. U. z 2016 roku, poz. 778 z późn. zm.), Rada Gminy Żabia Wola uchwala, co następuje:

**§ 1**

W uchwale Nr 61/XLIV/2010 Rady Gminy Żabia Wola z dnia 26 października 2010r. w sprawie przystąpienia do sporządzenia zmiany miejscowych planów zagospodarowania przestrzennego Gminy Żabia Wola zmienionej Uchwałą Nr 1/XVI/2016 Rady Gminy Żabia Wola z dnia 26 stycznia 2016r wprowadza się następujące zmiany:

1. § 1 ust. 2 pkt. 26 uchwały otrzymuje brzmienie:  
„- Obszar XXVI a- część miejscowości Słubica Dobra obejmująca działki: 46/3, 46/9, 48/9, 127/1, 127/2;  
- Obszar XXVI b- miejscowość Słubica Dobra w granicach administracyjnych z wyłączeniem obszaru XXVI a.”
2. Zmianie ulega Załącznik graficzny, który otrzymuje brzmienie jak Załącznik do niniejszej uchwały.

**§ 2**

Wykonanie uchwały powierza się Wójtowi Gminy Żabia Wola.

**§ 3**

Uchwała wchodzi z dniem podjęcia.

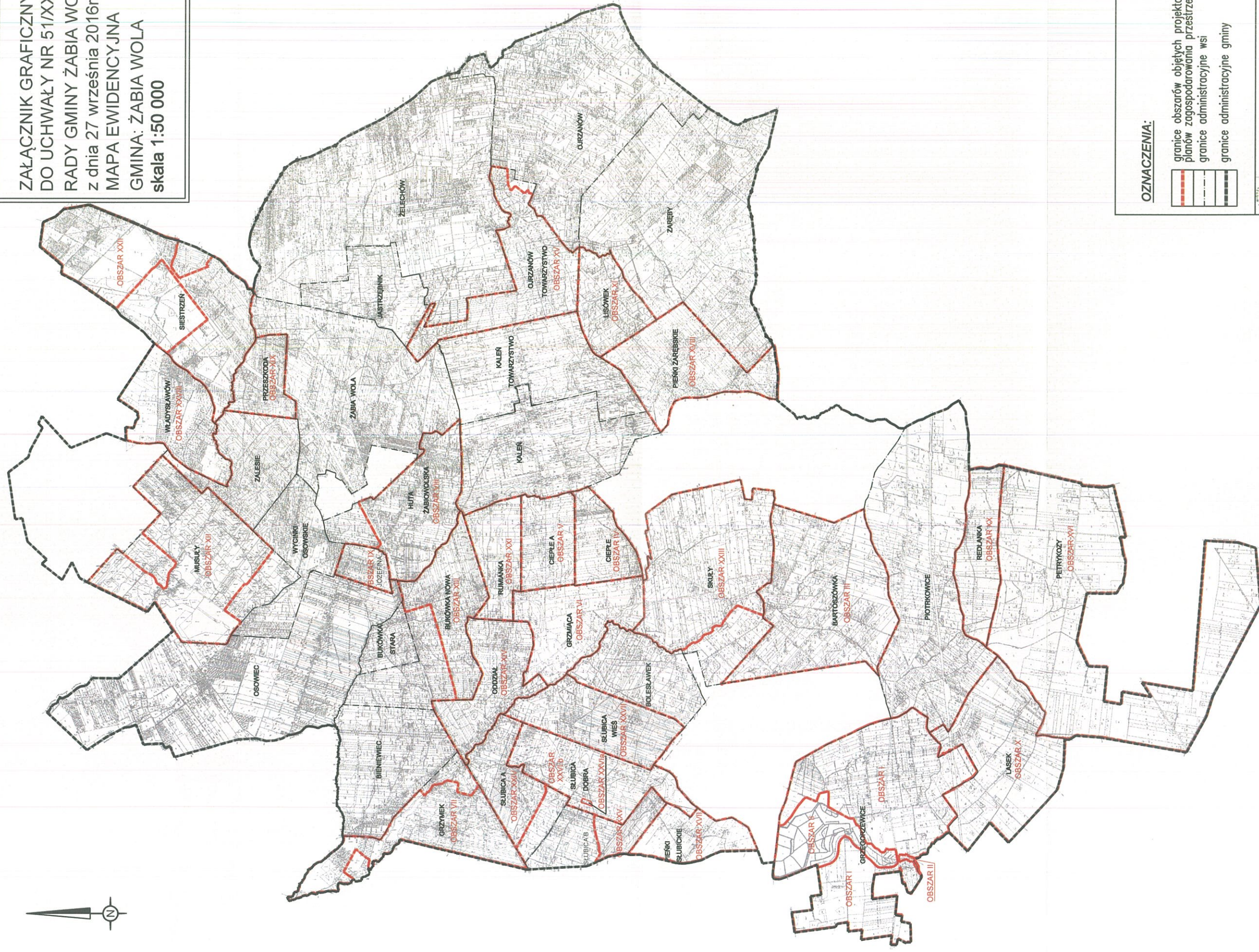
RADCA PRAWNY  
  
Marcin Kemering  
WK - 5790

wzajemną współpracą  
pod przewodnictwem

**PRZEWODNICZĄCY RADY**

  
Roman Olczak

ZAŁĄCZNIK GRAFICZNY  
DO UCHWAŁY NR 51/XXI/2016  
RADY GMINY ŻABIA WOLA  
z dnia 27 września 2016r.  
MAPA EWIDENCYJNA  
GMINA: ŻABIA WOLA  
skala 1:50 000



**OZNACZENIA:**



granice obszarów objętych projektami miejscowych  
planów zagospodarowania przestrzennego  
granice administracyjne wsi  
granice administracyjne gminy



PRACOWNIA WYMIARSTWA I PROJEKTOWA ZWIĄZKI MIEJSCOWEGO "MOWISZ ŻABIA WOLA"  
ul. Mszczonowska 2, 26-100 Żabia Wola

**PRZEWODNICZĄCY RADY**

*Rozarii Olczak*

**Uchwała Nr 64/XXI/2016**  
**Rady Gminy Żabia Wola**  
**z dnia 25 października 2016r.**

w sprawie zmiany uchwały Nr 61/XLIV/2010 Rady Gminy Żabia Wola z dnia 26 października 2010r. w sprawie przystąpienia do sporządzenia zmiany miejscowych planów zagospodarowania przestrzennego Gminy Żabia Wola zmienionej Uchwałą Nr 1/XVI/2016 Rady Gminy Żabia Wola z dnia 26 stycznia 2016r. oraz Uchwałą Nr 51/XX/2016 Rady Gminy Żabia Wola z dnia 27 września 2016r.

Na podstawie art. 18 ust. 2 pkt. 5 ustawy z dnia 8 marca 1990 r. o samorządzie gminnym (Dz. U. z 2016 r., poz. 446) oraz art. 14 ust. 1 ustawy z dnia 27 marca 2003 r. o planowaniu i zagospodarowaniu przestrzennym (Dz. U. z 2016 roku, poz. 778 z późn. zm.), Rada Gminy Żabia Wola uchwala, co następuje:

**§ 1**

W uchwale Nr 61/XLIV/2010 Rady Gminy Żabia Wola z dnia 26 października 2010r. w sprawie przystąpienia do sporządzenia zmiany miejscowych planów zagospodarowania przestrzennego Gminy Żabia Wola zmienionej Uchwałą Nr 1/XVI/2016 Rady Gminy Żabia Wola z dnia 26 stycznia 2016r. oraz Uchwałą Nr 51/XX/2016 Rady Gminy Żabia Wola z dnia 27 września 2016r. wprowadza się następujące zmiany:

1. § 1 ust. 2 pkt. 1 uchwały otrzymuje brzmienie:

„- Obszar Ia- część miejscowości Grzegorzewice obejmująca część działek o nr ew. 114, 115/1, 115/2, 115/3, 115/4, 115/5 i działkę nr ew. 116;  
- Obszar Ib- część miejscowości Grzegorzewice z wyłączeniem Obszaru Ia.”

2. Zmianie ulega Załącznik graficzny, który otrzymuje brzmienie jak Załącznik do niniejszej uchwały.

**§ 2**

Wykonanie uchwały powierza się Wójtowi Gminy Żabia Wola.

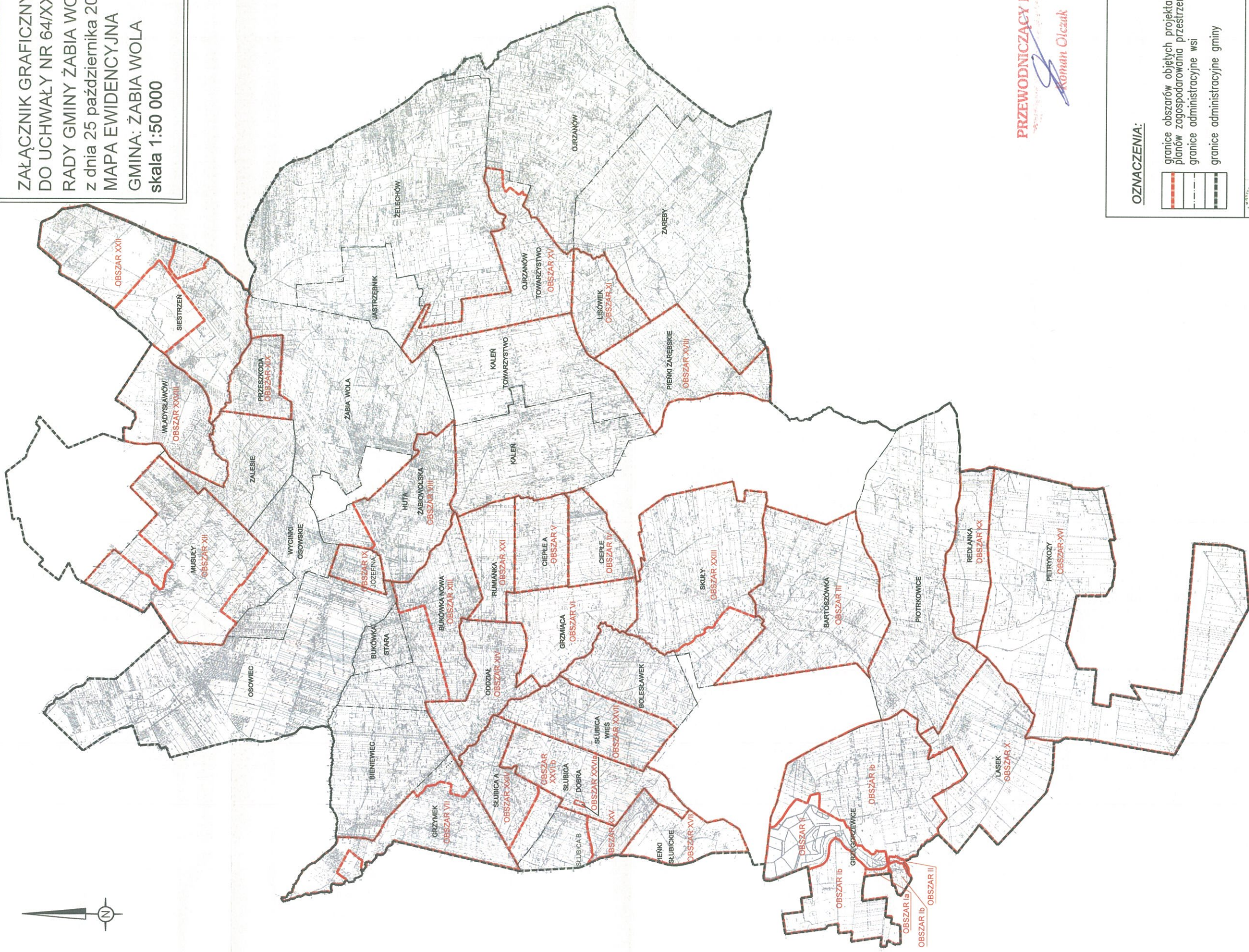
**§ 3**

Uchwała wchodzi w życie z dniem podjęcia.

**PRZEWODNICZĄCY RADY**

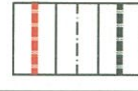
  
Roman Olczak

ZAŁĄCZNIK GRAFICZNY  
DO UCHWAŁY NR 64/XXI/2016  
RADY GMINY ŻABIA WOLA  
z dnia 25 października 2016r.  
MAPA EWIDENCYJNA  
GMINA: ŻABIA WOLA  
skala 1:50 000



PRZEWODNICZĄCY RADY  
*Konrad Olczak*

**OZNACZENIA:**



granice obszarów objętych projektami miejscowych  
planów zagospodarowania przestrzennego  
granice administracyjne wsi  
granice administracyjne gminy



PRACOWNIA URBANISTYCZNO - PROJEKTYWNA ZWIĄZU MIEJSCOWYCH "MAZOWISZE ZACHODNIE"  
w Maczcewolu z siedzibą w Wąkociszewie

**UCHWAŁA Nr 8/XXIV/2017**  
**RADY GMINY ŻABIA WOLA**  
z dnia 31 stycznia 2017 r.

w sprawie zmiany uchwały Nr 61/XLIV/2010 Rady Gminy Żabia Wola z dnia 26 października 2010r. w sprawie przystąpienia do sporządzenia zmiany miejscowych planów zagospodarowania przestrzennego Gminy Żabia Wola zmienionej Uchwałą Nr 1/XVI/2016 Rady Gminy Żabia Wola z dnia 26 stycznia 2016r., Uchwałą Nr 51/XX/2016 Rady Gminy Żabia Wola z dnia 27 września 2016r. oraz Uchwałą Nr 64/XXI/2016 Rady Gminy Żabia Wola z dnia 25 października 2016r.

Na podstawie art. 18 ust. 2 pkt. 5 ustawy z dnia 8 marca 1990 r. o samorządzie gminnym (Dz. U. z 2016 r., poz. 446) oraz art. 14 ust. 1 ustawy z dnia 27 marca 2003 r. o planowaniu i zagospodarowaniu przestrzennym (Dz. U. z 2016 roku, poz. 778 z późn. zm.), Rada Gminy Żabia Wola uchwala, co następuje:

**§ 1**

W uchwale Nr 61/XLIV/2010 Rady Gminy Żabia Wola z dnia 26 października 2010r. w sprawie przystąpienia do sporządzenia zmiany miejscowych planów zagospodarowania przestrzennego Gminy Żabia Wola zmienionej Uchwałą Nr 1/XVI/2016 Rady Gminy Żabia Wola z dnia 26 stycznia 2016r., Uchwałą Nr 51/XX/2016 Rady Gminy Żabia Wola z dnia 27 września 2016r. oraz Uchwałą Nr 64/XXI/2016 Rady Gminy Żabia Wola z dnia 25 października 2016r. wprowadza się następujące zmiany:

1. § 1 ust. 2 pkt. 12 uchwały otrzymuje brzmienie:

- „- Obszar XIIa- fragment miejscowości Musuły,  
- Obszar XIIb- fragment miejscowości Musuły,  
- Obszar XIIc- fragment miejscowości Musuły,  
- Obszar XIId- fragment miejscowości Musuły,  
- Obszar XIIe- fragment miejscowości Musuły.”

2. Zmianie ulega Załącznik graficzny, który otrzymuje brzmienie jak Załącznik do niniejszej uchwały.

**§ 2**

Wykonanie uchwały powierza się Wójtowi Gminy Żabia Wola.

**§ 3**

Uchwała wchodzi w życie z dniem podjęcia.

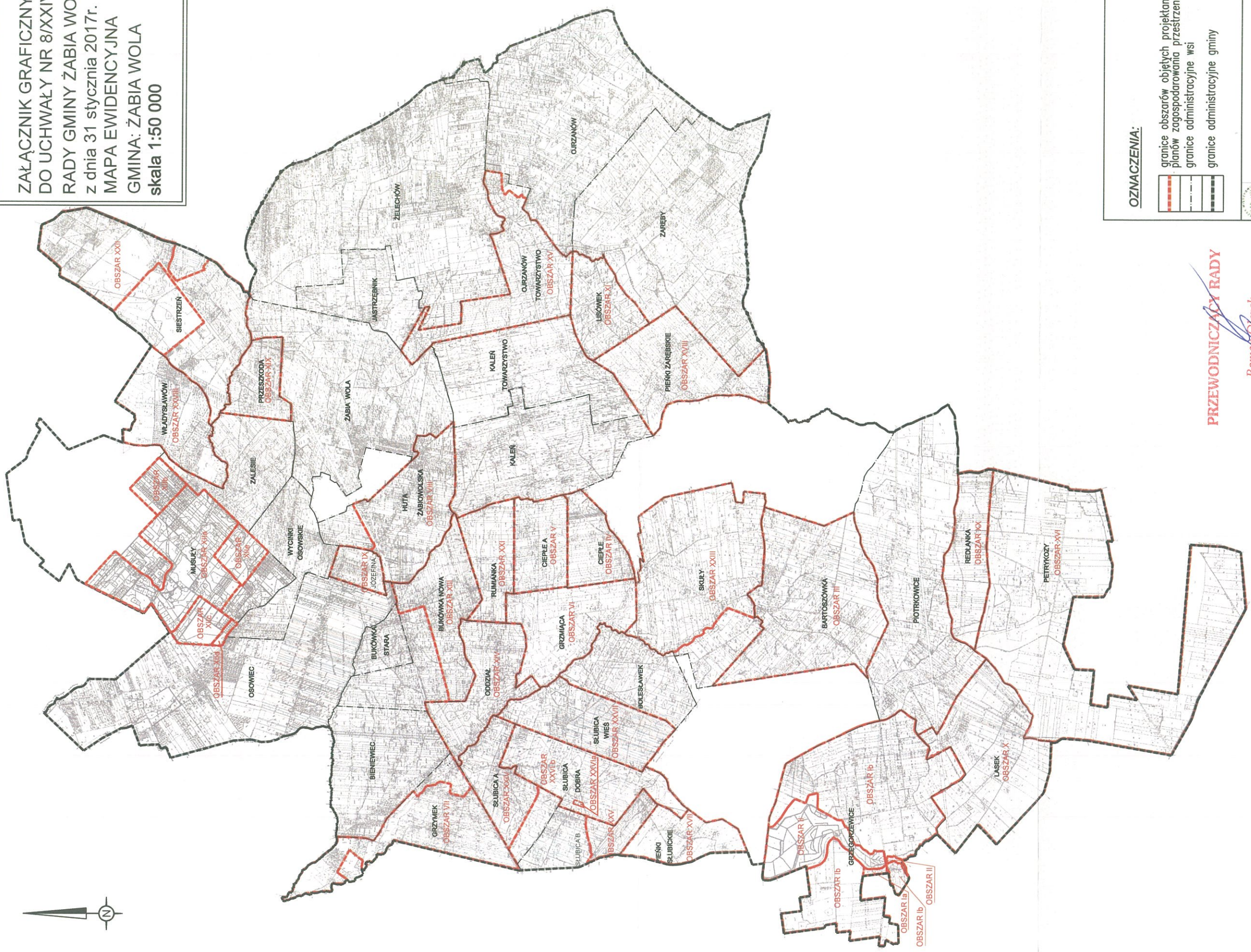
**PRZEWODNICZĄCY RADY**

*Roman Olczak*


Sprawdzono  
pod względem  
formalnoprawnym

RADA GMINY  
ŻABIA WOLA  
31.01.2017

ZAŁĄCZNIK GRAFICZNY 1A  
DO UCHWAŁY NR 8/XXIV/2017  
RADY GMINY ŻABIA WOLA  
z dnia 31 stycznia 2017r.  
MAPA EWIDENCYJNA  
GMINA: ŻABIA WOLA  
skala 1:50 000



**OZNACZENIA:**

-  granice obszarów objętych projektami miejscowych planów zagospodarowania przestrzennego
-  granice administracyjne wsi
-  granice administracyjne gminy

**PRZEWODNICZĄCY RADY**

Romana Oczak



PRACOWNIA URZĄDNICTWA - PROJEKTOWA ZBIÓROU ARCHITECTURALNEGO "MACIUSZE ZACHODNE"  
w miejscowości Żabka w Lubuszu

**Uchwała Nr 37/XXVII/2017**  
**Rady Gminy Żabia Wola**  
**z dnia 13 czerwca 2017 r.**

w sprawie zmiany uchwały Nr 61/XLIV/2010 Rady Gminy Żabia Wola z dnia 26 października 2010r. w sprawie przystąpienia do sporządzenia zmiany miejscowych planów zagospodarowania przestrzennego Gminy Żabia Wola zmienionej Uchwałą Nr 1/XVI/2016 Rady Gminy Żabia Wola z dnia 26 stycznia 2016r., Uchwałą Nr 51/XX/2016 Rady Gminy Żabia Wola z dnia 27 września 2016r., Uchwałą Nr 64/XXI/2016 Rady Gminy Żabia Wola z dnia 25 października 2016r. oraz Uchwałą Nr 8/XXIV/2017 Rady Gminy Żabia Wola z dnia 31 stycznia 2017r.

Na podstawie art. 18 ust. 2 pkt. 5 ustawy z dnia 8 marca 1990 r. o samorządzie gminnym (Dz. U. z 2016 r., poz. 446) oraz art. 14 ust. 1 ustawy z dnia 27 marca 2003 r. o planowaniu i zagospodarowaniu przestrzennym (Dz. U. z 2016 roku, poz. 778 z późn. zm.), Rada Gminy Żabia Wola uchwala, co następuje:

§ 1

W uchwale Nr 61/XLIV/2010 Rady Gminy Żabia Wola z dnia 26 października 2010r. w sprawie przystąpienia do sporządzenia zmiany miejscowych planów zagospodarowania przestrzennego Gminy Żabia Wola zmienionej Uchwałą Nr 1/XVI/2016 Rady Gminy Żabia Wola z dnia 26 stycznia 2016r., Uchwałą Nr 51/XX/2016 Rady Gminy Żabia Wola z dnia 27 września 2016r., Uchwałą Nr 64/XXI/2016 Rady Gminy Żabia Wola z dnia 25 października 2016r. oraz Uchwałą Nr 8/XXIV/2017 Rady Gminy Żabia Wola z dnia 31 stycznia 2017r. wprowadza się następujące zmiany:

1. § 1 ust. 2 pkt. 20 uchwały otrzymuje brzmienie:  
„- Obszar XXa- część miejscowości Redlanka obejmująca działkę o nr ew. 5/6;  
- Obszar XXb- część miejscowości Redlanka z wyłączeniem Obszaru XXa.”
2. Zmianie ulega Załącznik graficzny, który otrzymuje brzmienie jak Załącznik do niniejszej uchwały.

§ 2

Wykonanie uchwały powierza się Wójtowi Gminy Żabia Wola.

§ 3

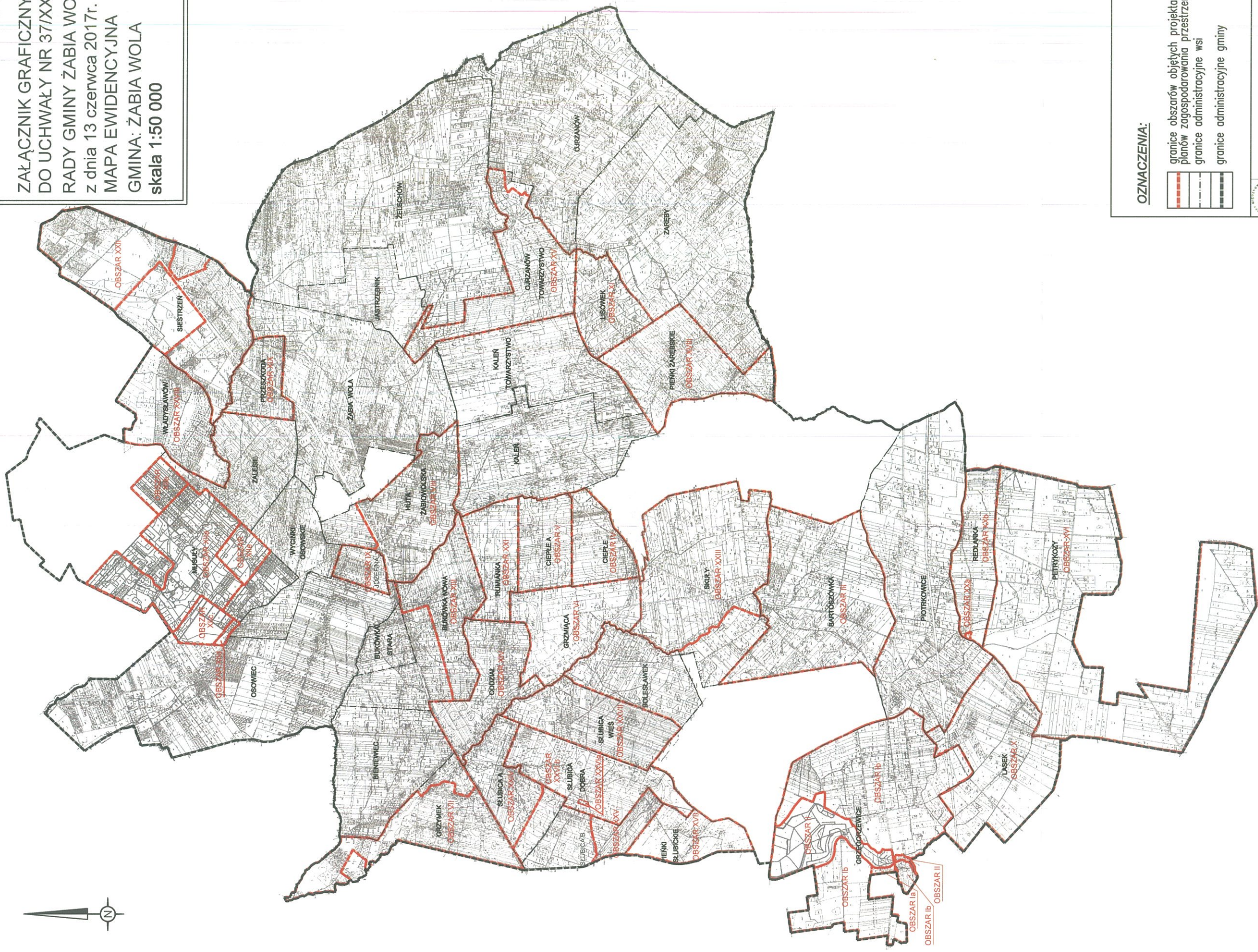
Uchwała wchodzi w życie z dniem podjęcia.

KADCA PRAWNY Sprawdzono pod  
względem prawnym  
Marcin Heberling  
WA - 6760

**PRZEWODNICZĄCY RADY**

*Robert Olczak*

ZAŁĄCZNIK GRAFICZNY  
DO UCHWAŁY NR 37/XXVIII/2017  
RADY GMINY ŻABIA WOLA  
z dnia 13 czerwca 2017r.  
MAPA EWIDENCYJNA  
GMINA: ŻABIA WOLA  
skala 1:50 000



**OZNACZENIA:**



granice obszarów objętych projektami miejscowych planów zagospodarowania przestrzennego  
granice administracyjne wsi  
granice administracyjne gminy



PRACOWNIA URBANISTYCZNO - PROJEKTYWNA ZWIĄZU MIEJSCOWEGO "MIEZISZCZE ZACHODNIE" w Maczowie 7, 44-103 Maczów w Wielkopolsce

PRZEWODNICZĄCY RADY

*Rafał Olczak*

**Uchwała Nr 9/XXXIII/2018**  
**Rady Gminy Żabia Wola**  
**z dnia 27 marca 2018r.**

w sprawie zmiany Uchwały Nr 61/XLIV/2010 Rady Gminy Żabia Wola z dnia 26 października 2010r. w sprawie przystąpienia do sporządzenia zmiany miejscowych planów zagospodarowania przestrzennego Gminy Żabia Wola zmienionej Uchwałą Nr 1/XVI/2016 Rady Gminy Żabia Wola z dnia 26 stycznia 2016r., Uchwałą Nr 51/XX/2016 Rady Gminy Żabia Wola z dnia 27 września 2016r., Uchwałą Nr 64/XXI/2016 Rady Gminy Żabia Wola z dnia 25 października 2016r., Uchwałą Nr 8/XXIV/2017 Rady Gminy Żabia Wola z dnia 31 stycznia 2017r. oraz Uchwałą Nr 37/XXVII/2017 Rady Gminy Żabia Wola z dnia 13 czerwca 2017r.

Na podstawie art. 18 ust. 2 pkt. 5 ustawy z dnia 8 marca 1990 r. o samorządzie gminnym (Dz. U. z 2017 r., poz. 1875 z późn. zm.) oraz art. 14 ust. 1 ustawy z dnia 27 marca 2003r. o planowaniu i zagospodarowaniu przestrzennym (Dz. U. z 2017 roku, poz. 1073 z późn. zm.), Rada Gminy Żabia Wola uchwala, co następuje:

**§ 1**

W uchwale Nr 61/XLIV/2010 Rady Gminy Żabia Wola z dnia 26 października 2010r. w sprawie przystąpienia do sporządzenia zmiany miejscowych planów zagospodarowania przestrzennego Gminy Żabia Wola zmienionej Uchwałą Nr 1/XVI/2016 Rady Gminy Żabia Wola z dnia 26 stycznia 2016r., Uchwałą Nr 51/XX/2016 Rady Gminy Żabia Wola z dnia 27 września 2016r., Uchwałą Nr 64/XXI/2016 Rady Gminy Żabia Wola z dnia 25 października 2016r., Uchwałą Nr 8/XXIV/2017 Rady Gminy Żabia Wola z dnia 31 stycznia 2017r. oraz Uchwałą Nr 37/XXVII/2017 Rady Gminy Żabia Wola z dnia 13 czerwca 2017r. wprowadza się następujące zmiany:

1. § 1 ust. 2 pkt. 12 uchwały otrzymuje brzmienie:
  - „ - Obszar XIIa-1- fragment miejscowości Musuły,
  - Obszar XIIa-2- fragment miejscowości Musuły,
  - Obszar XIIa-3 - fragment miejscowości Musuły,
  - Obszar XIIb - fragment miejscowości Musuły,
  - Obszar XIIc - fragment miejscowości Musuły,
  - Obszar XII d - fragment miejscowości Musuły,
  - Obszar XIIe - fragment miejscowości Musuły.”
2. Zmianie ulega Załącznik graficzny, który otrzymuje brzmienie jak Załącznik do niniejszej uchwały.

**§ 2**

Wykonanie uchwały powierza się Wójtowi Gminy Żabia Wola.

**§ 3**

Uchwała wchodzi w życie z dniem podjęcia.

PRZEWODNICZĄCY RADY

  
Roman Olczak

Sprawdzono  
pod względem  
formalnoprawnym



**UCHWAŁA Nr 7/V/2019**  
**RADY GMINY ŻABIA WOLA**  
**z dnia 24 stycznia 2019r.**

w sprawie zmiany Uchwały Nr 61/XLIV/2010 Rady Gminy Żabia Wola z dnia 26 października 2010r. w sprawie przystąpienia do sporządzenia miejscowych planów zagospodarowania przestrzennego Gminy Żabia Wola zmienionej Uchwałą Nr 1/XVI/2016 Rady Gminy Żabia Wola z dnia 26 stycznia 2016r., kolejno Uchwałą Nr 51/XX/2016 Rady Gminy Żabia Wola z dnia 27 września 2016r., kolejno Uchwałą Nr 64/XXI/2016 Rady Gminy Żabia Wola z dnia 25 października 2016r., kolejno Uchwałą Nr 8/XXIV/2017 Rady Gminy Żabia Wola z dnia 31 stycznia 2017r., kolejno Uchwałą Nr 37/XXVII/2017 Rady Gminy Żabia Wola z dnia 13 czerwca 2017r. kolejno Uchwałą Nr 9/XXXIII/2018 Rady Gminy Żabia Wola z dnia 27 marca 2018r.

Na podstawie art. 18 ust. 2 pkt. 5 ustawy z dnia 8 marca 1990 r. o samorządzie gminnym (t.j. Dz. U. z 2018 r., poz. 2500) oraz art. 14 ust. 1 ustawy z dnia 27 marca 2003r. o planowaniu i zagospodarowaniu przestrzennym (t.j. Dz. U. z 2018 roku, poz. 1945), Rada Gminy Żabia Wola uchwała, co następuje:

**§ 1**

W Uchwale Nr 61/XLIV/2010 Rady Gminy Żabia Wola z dnia 26 października 2010r. w sprawie przystąpienia do sporządzenia miejscowych planów zagospodarowania przestrzennego Gminy Żabia Wola zmienionej Uchwałą Nr 1/XVI/2016 Rady Gminy Żabia Wola z dnia 26 stycznia 2016r., kolejno Uchwałą Nr 51/XX/2016 Rady Gminy Żabia Wola z dnia 27 września 2016r., kolejno Uchwałą Nr 64/XXI/2016 Rady Gminy Żabia Wola z dnia 25 października 2016r., kolejno Uchwałą Nr 8/XXIV/2017 Rady Gminy Żabia Wola z dnia 31 stycznia 2017r., kolejno Uchwałą Nr 37/XXVII/2017 Rady Gminy Żabia Wola z dnia 13 czerwca 2017r. kolejno Uchwałą Nr 9/XXXIII/2018 Rady Gminy Żabia Wola z dnia 27 marca 2018r. wprowadza się następujące zmiany:

1. § 1 ust. 2 pkt. 26 uchwały otrzymuje brzmienie:  
„ - Obszar XXVI a - część miejscowości Słubica Dobra obejmująca działki:46/3, 46/9, 48/9, 127/1, 127/2;  
- Obszar XXVI b - 1 - fragment miejscowości Słubica Dobra,  
- Obszar XXVI b - 2 - fragment miejscowości Słubica Dobra.”
2. Zmianie ulega Załącznik graficzny, który otrzymuje brzmienie jak Załącznik do niniejszej uchwały.

**§ 2**

Wykonanie uchwały powierza się Wójtowi Gminy Żabia Wola.

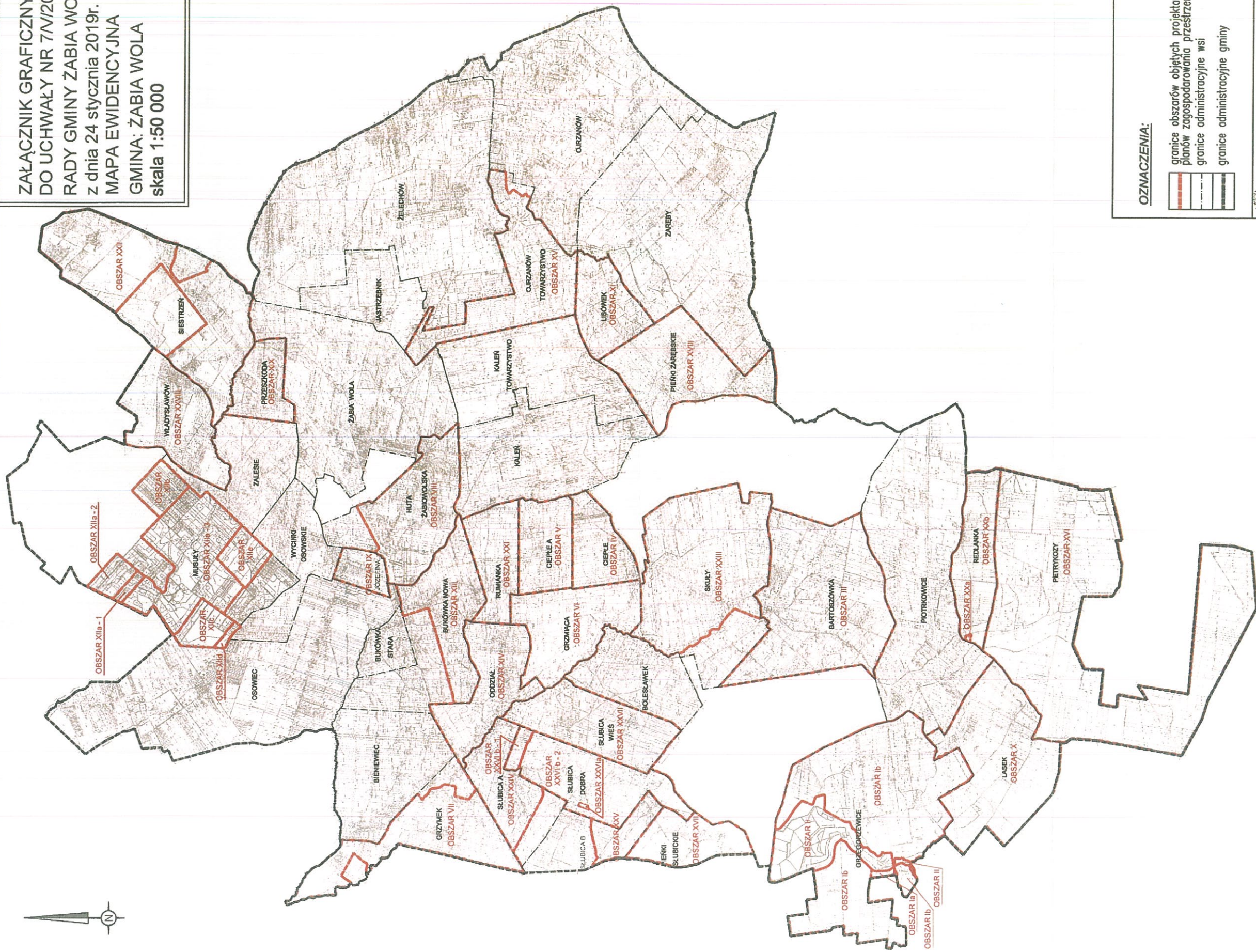
**§ 3**

Uchwała wchodzi w życie z dniem podjęcia.

**PRZEWODNICZĄCY RADY**

  
*Anna Filipowicz*

ZALĄCZNIK GRAFICZNY  
DO UCHWAŁY NR 7/V/2019  
RADY GMINY ŻABIA WOLA  
z dnia 24 stycznia 2019r.  
MAPA EWIDENCYJNA  
GMINA: ŻABIA WOLA  
skala 1:50 000



**OZNACZENIA:**



granice obszarów objętych projektami miejscowych planów zagospodarowania przestrzennego  
granice administracyjne wsi  
granice administracyjne gminy



PRACOWNIA URZĘDOWA - PROJEKTOWA ZAGOSPODAROWANIA PRZESTRZENNEGO "KONKORD" w Łęczynie i Żabiej Woli