














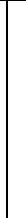







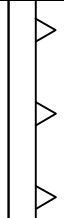


LEGENDA

dla planu zatwierdzonego Uchwałą Nr 66/XXXIX/2021 z dn. 09.06.2021r.

OZNACZENIA GRAFICZNE BĘDĄCE USTALENIAMI PLANU	
	granice obszaru objętego planem miejscowym
	linie rozgraniczające tereny o różnym przeznaczeniu lub o różnych zasadach zagospodarowania
	obszar ograniczonego zagospodarowania i zabudowy wzdłuż linii średniego napięcia
	nieprzekraczalne linie zabudowy
	wymiarowanie linii rozgraniczających i linii zabudowy
	
	
	
	
	
	
	
	
	
	
	
	
	
	
	

OZNACZENIA GRAFICZNE MAJĄCE CHARAKTER INFORMACJI	
	tereny zabudowy mieszkaniowej jednorodzinnej
	tereny zabudowy mieszkaniowej jednorodzinnej i/lub zabudowy usługowej
	tereny zabudowy mieszkaniowej jednorodzinnej
	tereny komunikacji – tereny poszerzeń dróg publicznych, kategorii gminnej, klasy dojazdowej
