
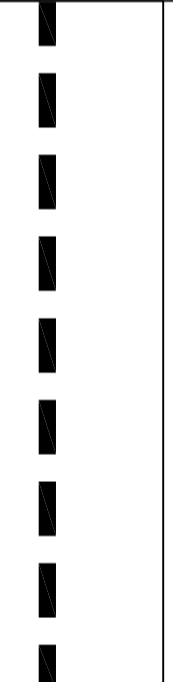
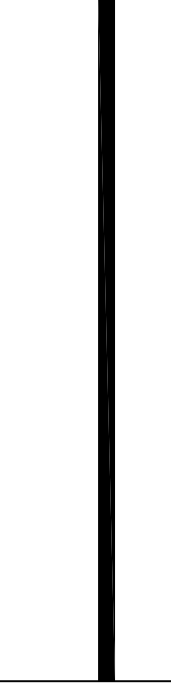

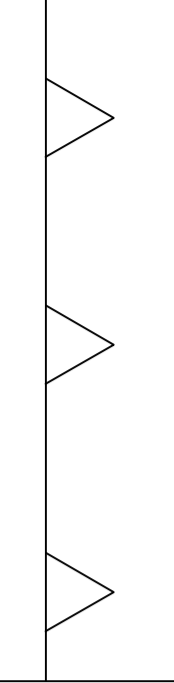

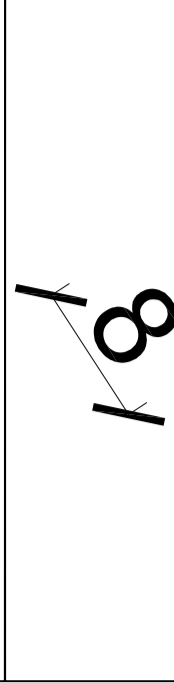


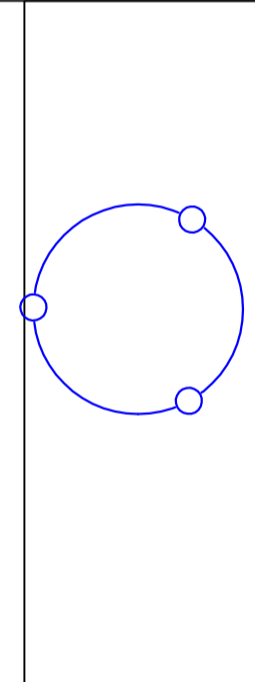


# LEGENDA do planu zatwierdzonego Uchwałą Nr 82/XL/2021 z dn. 30.06.2021r.

OZNACZENIA BĘDĄCE USTALENIAMI PLANU	OZNACZENIA INFORMACJI NIESTANOWIĄCYCH USTALEŃ PLANU
	
granice obszaru objętego planem miejscowym	linia rozgraniczająca drogi poza granicami planu
	
linie rozgraniczające tereny o różnym przeznaczeniu lub różnych zasadach zagospodarowania	granica administracyjna miejscowości
	
nieprzekraczalna linia zabudowy	wymiarowanie linii rozgraniczającej poza granicami planu
	
wymiarowanie linii zabudowy	
	
obszar ograniczonego zagospodarowania i zabudowy wzdłuż linii energetycznej średniego napięcia	
	
teren infrastruktury technicznej – ujęcie wody i stacja uzdatniania wody	
	<b>OZNACZENIA INFORMACJI WYNIKAJĄCYCH Z PRZEPISÓW ODRĘBNYCH</b>
	
	strefa ochrony bezpośredniej od istniejącego ujęcia wody